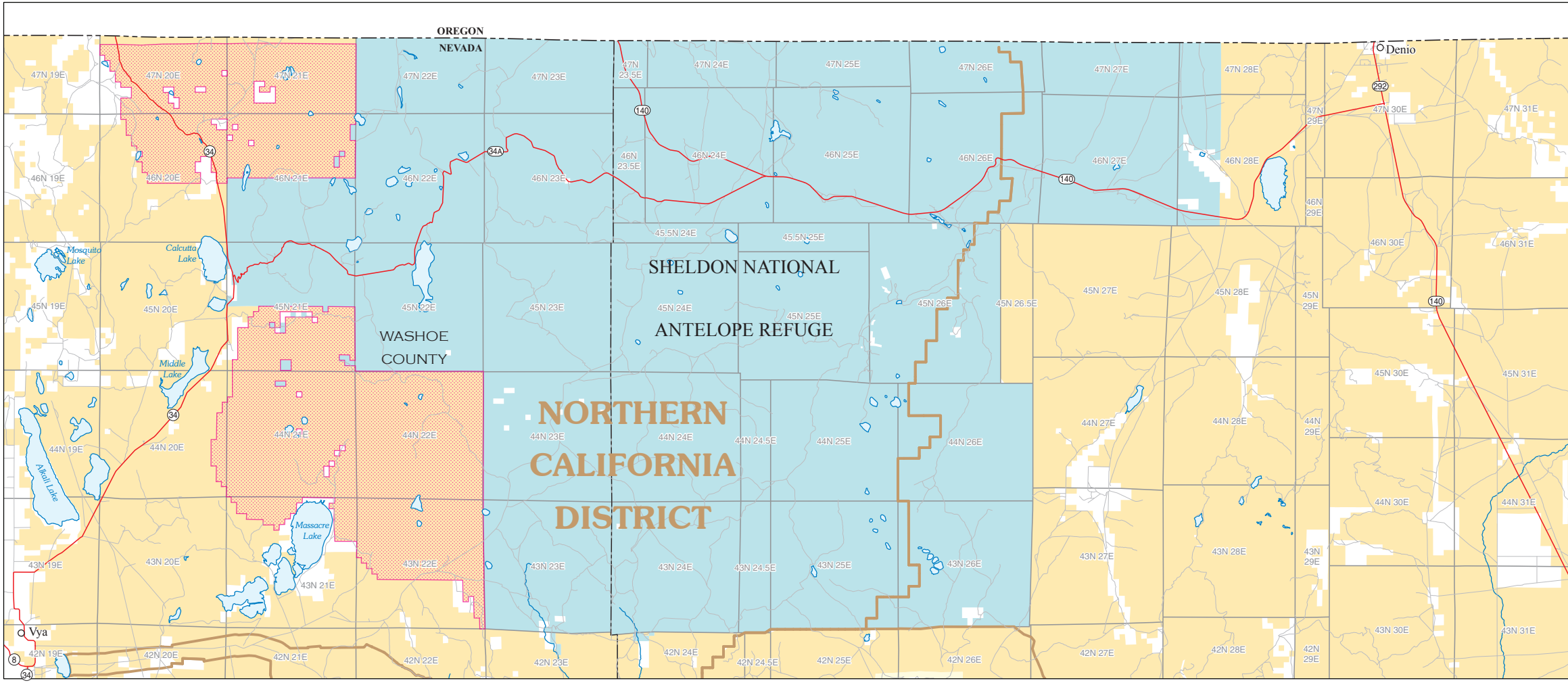
OREGON
NEVADA
Denio
Vya
Mosquito Lake
Calcutta Lake
Middle Lake
Alkali Lake
Massacre Lake
WASHOE COUNTY
SHELDON NATIONAL ANTELOPE REFUGE
NORTHERN CALIFORNIA DISTRICT
47N 19E
47N 20E
47N 21E
47N 22E
47N 23E
47N 23.5E
47N 24E
47N 25E
47N 26E
47N 27E
47N 28E
47N 29E
47N 30E
47N 31E
46N 19E
46N 20E
46N 21E
46N 22E
46N 23E
46N 23.5E
46N 24E
46N 25E
46N 26E
46N 27E
46N 28E
46N 29E
46N 30E
46N 31E
45.5N 24E
45.5N 25E
45N 19E
45N 20E
45N 21E
45N 22E
45N 23E
45N 24E
45N 25E
45N 26E
45N 26.5E
45N 27E
45N 28E
45N 29E
45N 30E
45N 31E
44N 19E
44N 20E
44N 21E
44N 22E
44N 23E
44N 24E
44N 24.5E
44N 25E
44N 26E
44N 27E
44N 28E
44N 29E
44N 30E
44N 31E
43N 19E
43N 20E
43N 21E
43N 22E
43N 23E
43N 24E
43N 24.5E
43N 25E
43N 26E
43N 27E
43N 28E
43N 29E
43N 30E
43N 31E
42N 19E
42N 20E
42N 21E
42N 22E
42N 23E
42N 24E
42N 24.5E
42N 25E
42N 26E
42N 27E
42N 28E
42N 29E
140
292
34
34A
8

Sagebrush Focal Area Amended Proposed Withdrawal

State of Nevada

▨ Proposed Withdrawal*

State Boundary

County Boundary

BLM District Boundary

National Forest Boundary

95 US Highway

34 State Highway

Other Road

Administered Land

🟨 Bureau of Land Management

🟩 US Forest Service

🟦 US Fish and Wildlife Service

🟨 Indian Reservation

🟪 State of Nevada

☐ Private or Other

Proposed Action:
*All areas of the Proposed Withdrawal **except** those in Nevada shown in black outline are Proposed Action

N
W E
S

5 0 5 10 15
Miles

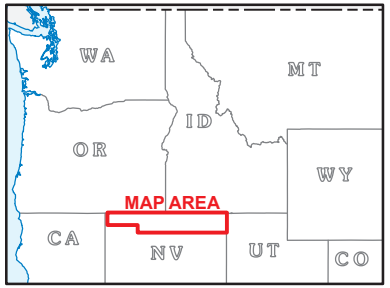
WA
MT
ID
OR
WY
MAP AREA
CA
NV
UT
CO

No warranty is made by the Bureau of Land Management as to the accuracy, reliability, or completeness of these data for individual or aggregate use with other data. Original data were compiled from various sources. This information may not meet National Map Accuracy Standards. This product was developed through digital means and may be updated without notification.
M15-11-01

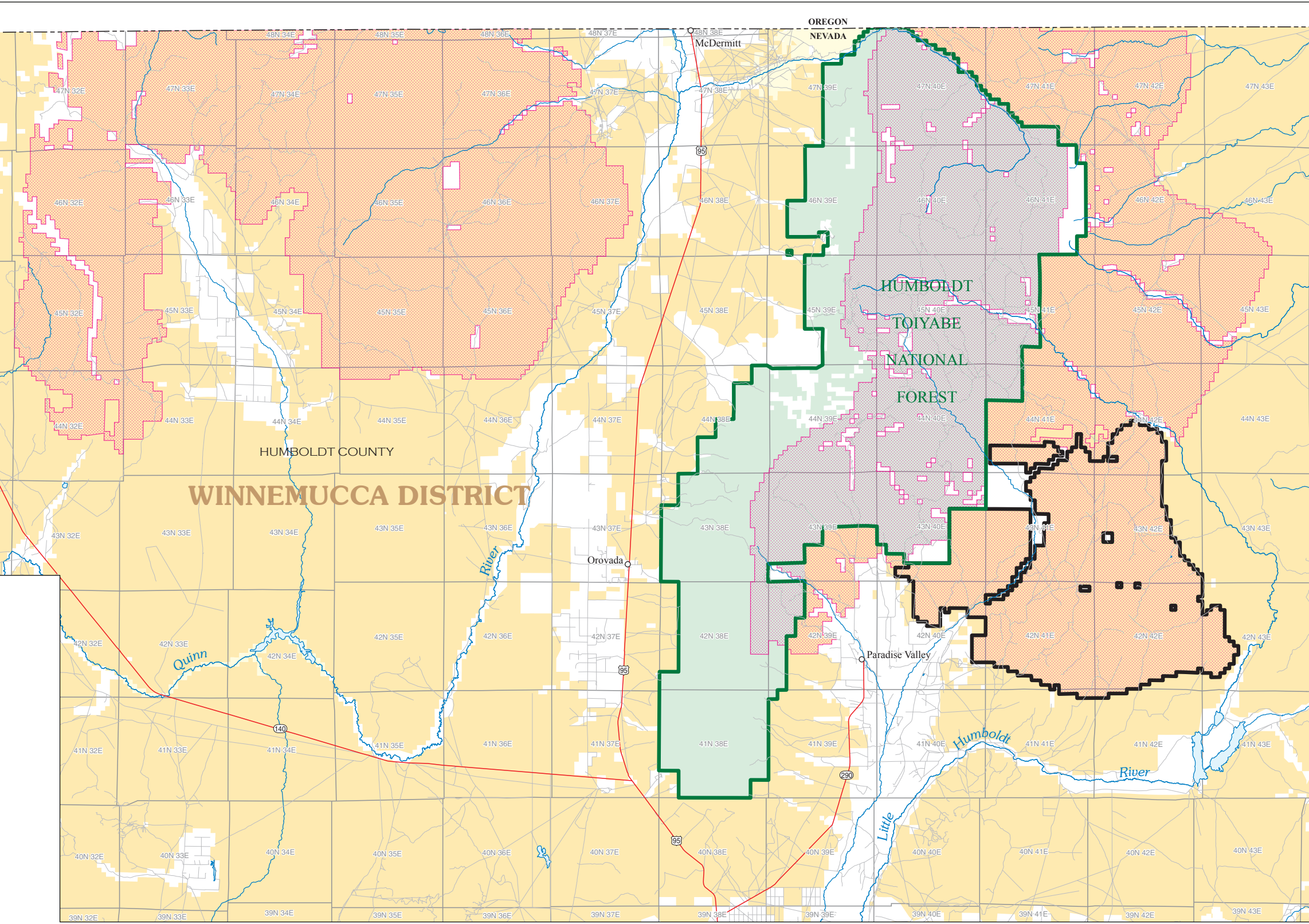
OREGON
NEVADA
McDermitt
HUMBOLDT
TOIYABE
NATIONAL
FOREST
HUMBOLDT COUNTY
WINNEMUCCA DISTRICT
Orovada
Paradise Valley
Quinn
River
River
Humboldt
River
Little
95
140
290
48N 34E
48N 35E
48N 36E
48N 37E
48N 38E
47N 32E
47N 33E
47N 34E
47N 35E
47N 36E
47N 37E
47N 38E
47N 39E
47N 40E
47N 41E
47N 42E
47N 43E
46N 32E
46N 33E
46N 34E
46N 35E
46N 36E
46N 37E
46N 38E
46N 39E
46N 40E
46N 41E
46N 42E
46N 43E
45N 32E
45N 33E
45N 34E
45N 35E
45N 36E
45N 37E
45N 38E
45N 39E
45N 40E
45N 41E
45N 42E
45N 43E
44N 32E
44N 33E
44N 34E
44N 35E
44N 36E
44N 37E
44N 38E
44N 39E
44N 40E
44N 41E
44N 42E
44N 43E
43N 32E
43N 33E
43N 34E
43N 35E
43N 36E
43N 37E
43N 38E
43N 39E
43N 40E
43N 41E
43N 42E
43N 43E
42N 32E
42N 33E
42N 34E
42N 35E
42N 36E
42N 37E
42N 38E
42N 39E
42N 40E
42N 41E
42N 42E
42N 43E
41N 32E
41N 33E
41N 34E
41N 35E
41N 36E
41N 37E
41N 38E
41N 39E
41N 40E
41N 41E
41N 42E
41N 43E
40N 32E
40N 33E
40N 34E
40N 35E
40N 36E
40N 37E
40N 38E
40N 39E
40N 40E
40N 41E
40N 42E
40N 43E
39N 32E
39N 33E
39N 34E
39N 35E
39N 36E
39N 37E
39N 38E
39N 39E
39N 40E
39N 41E
39N 42E
39N 43E

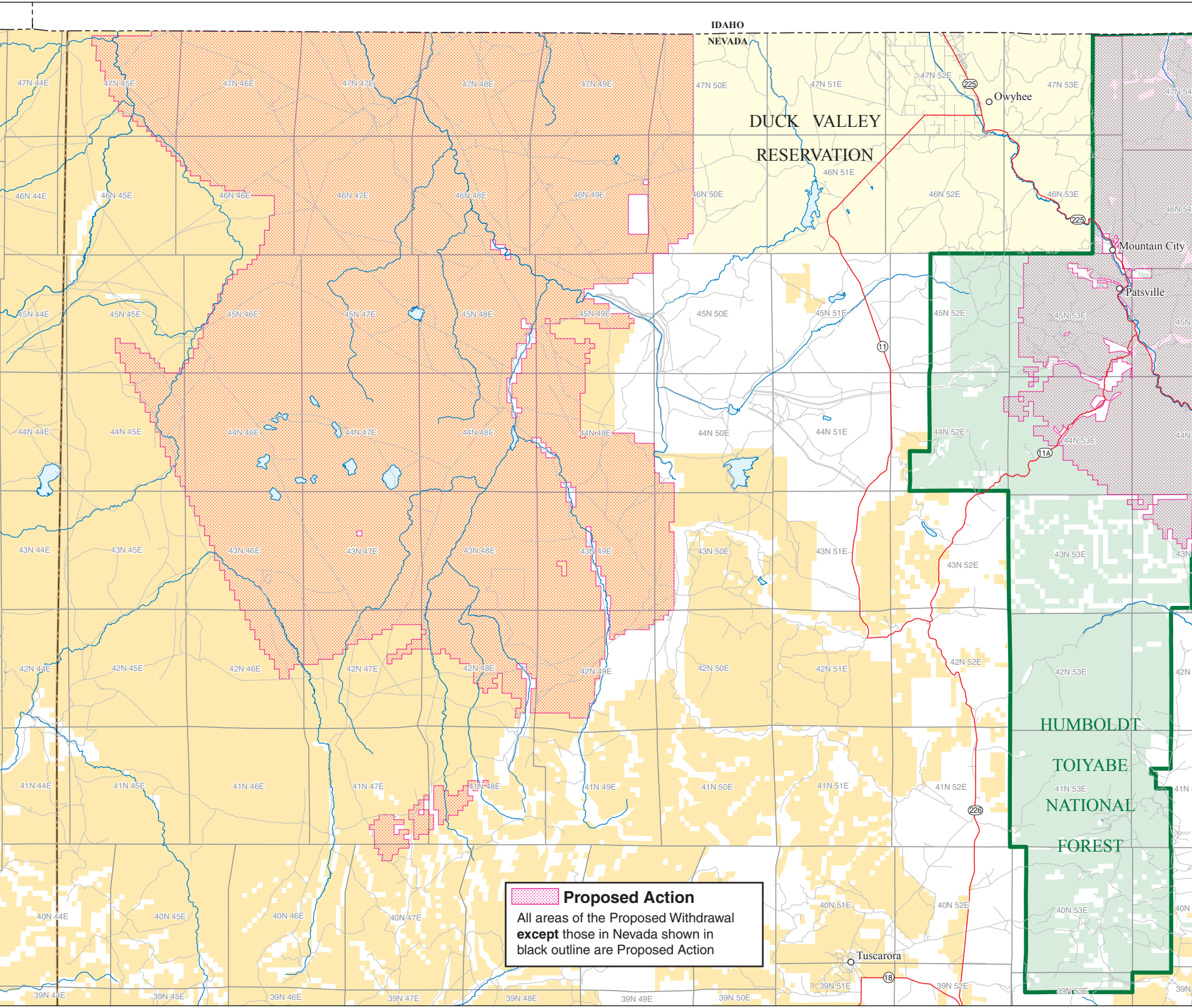
IDAHO
NEVADA
DUCK VALLEY
RESERVATION
HUMBOLDT
TOIYABE
NATIONAL
FOREST
Owyhee
Mountain City
Patsville
Tuscarora
225
11
11A
226
18
47N 44E
47N 45E
47N 46E
47N 47E
47N 48E
47N 49E
47N 50E
47N 51E
47N 52E
47N 53E
46N 44E
46N 45E
46N 46E
46N 47E
46N 48E
46N 49E
46N 50E
46N 51E
46N 52E
46N 53E
45N 44E
45N 45E
45N 46E
45N 47E
45N 48E
45N 49E
45N 50E
45N 51E
45N 52E
45N 53E
44N 44E
44N 45E
44N 46E
44N 47E
44N 48E
44N 49E
44N 50E
44N 51E
44N 52E
44N 53E
43N 44E
43N 45E
43N 46E
43N 47E
43N 48E
43N 49E
43N 50E
43N 51E
43N 52E
43N 53E
42N 44E
42N 45E
42N 46E
42N 47E
42N 48E
42N 49E
42N 50E
42N 51E
42N 52E
42N 53E
41N 44E
41N 45E
41N 46E
41N 47E
41N 48E
41N 49E
41N 50E
41N 51E
41N 52E
41N 53E
40N 44E
40N 45E
40N 46E
40N 47E
40N 51E
40N 52E
40N 53E
39N 44E
39N 45E
39N 46E
39N 47E
39N 48E
39N 49E
39N 50E
39N 51E
39N 52E
39N 53E
Proposed Action
All areas of the Proposed Withdrawal **except** those in Nevada shown in black outline are Proposed Action

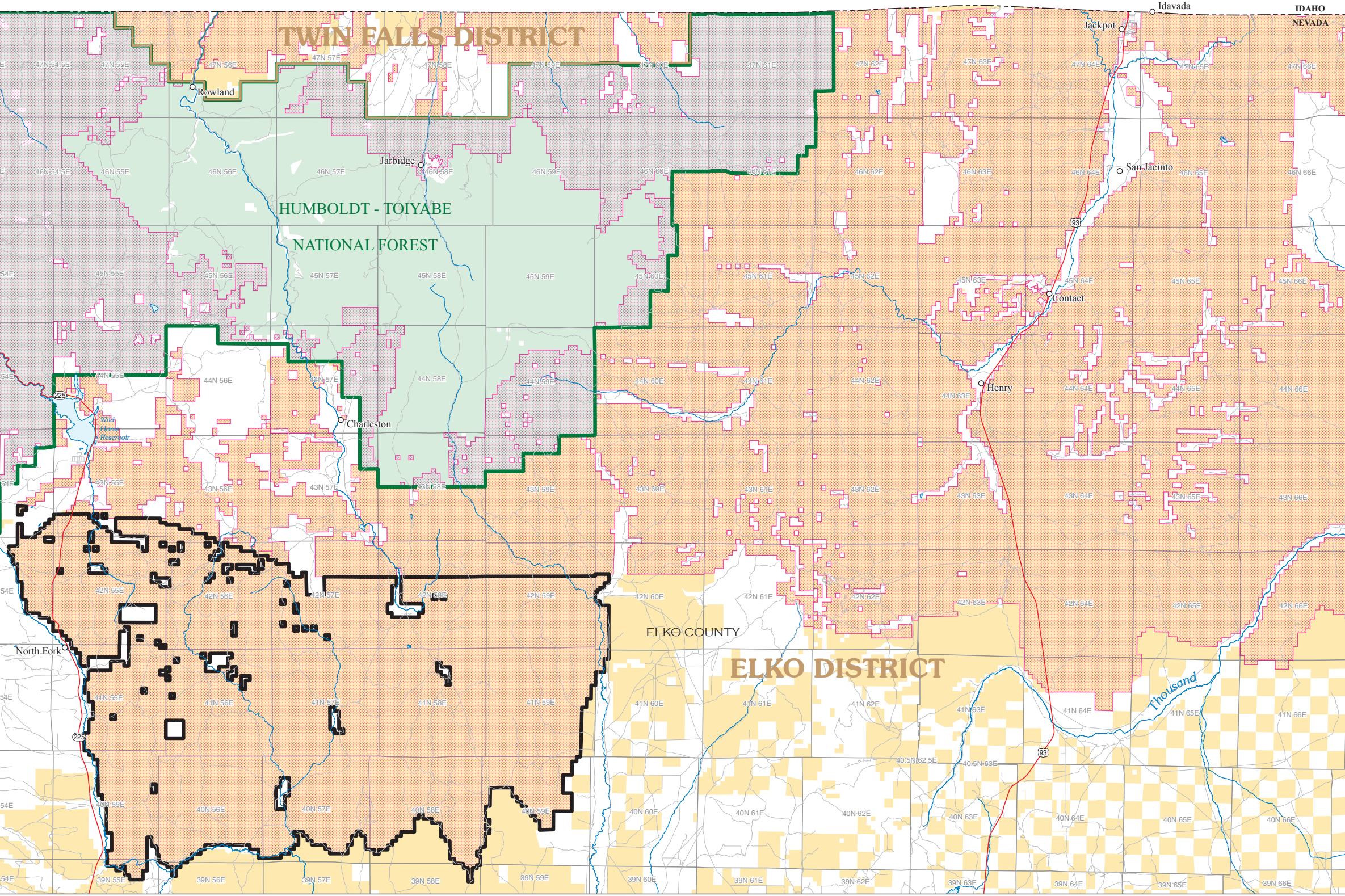
TWIN FALLS DISTRICT
HUMBOLDT - TOIYABE
NATIONAL FOREST
ELKO DISTRICT
ELKO COUNTY
IDAHO
NEVADA
Idavada
Jackpot
Rowland
Jarbidge
San Jacinto
Contact
Henry
Charleston
Wild Horse Reservoir
North Fork
Thousand
225
93
47N 54.5E
47N 55E
47N 56E
47N 57E
47N 58E
47N 59E
47N 60E
47N 61E
47N 62E
47N 63E
47N 64E
47N 65E
47N 66E
46N 54.5E
46N 55E
46N 56E
46N 57E
46N 58E
46N 59E
46N 60E
46N 61E
46N 62E
46N 63E
46N 64E
46N 65E
46N 66E
45N 55E
45N 56E
45N 57E
45N 58E
45N 59E
45N 60E
45N 61E
45N 62E
45N 63E
45N 64E
45N 65E
45N 66E
44N 55E
44N 56E
44N 57E
44N 58E
44N 59E
44N 60E
44N 61E
44N 62E
44N 63E
44N 64E
44N 65E
44N 66E
43N 55E
43N 56E
43N 57E
43N 58E
43N 59E
43N 60E
43N 61E
43N 62E
43N 63E
43N 64E
43N 65E
43N 66E
42N 55E
42N 56E
42N 57E
42N 58E
42N 59E
42N 60E
42N 61E
42N 62E
42N 63E
42N 64E
42N 65E
42N 66E
41N 55E
41N 56E
41N 57E
41N 58E
41N 59E
41N 60E
41N 61E
41N 62E
41N 63E
41N 64E
41N 65E
41N 66E
40.5N 62.5E
40.5N 63E
40N 55E
40N 56E
40N 57E
40N 58E
40N 59E
40N 60E
40N 61E
40N 62E
40N 63E
40N 64E
40N 65E
40N 66E
39N 55E
39N 56E
39N 57E
39N 58E
39N 59E
39N 60E
39N 61E
39N 62E
39N 63E
39N 64E
39N 65E
39N 66E

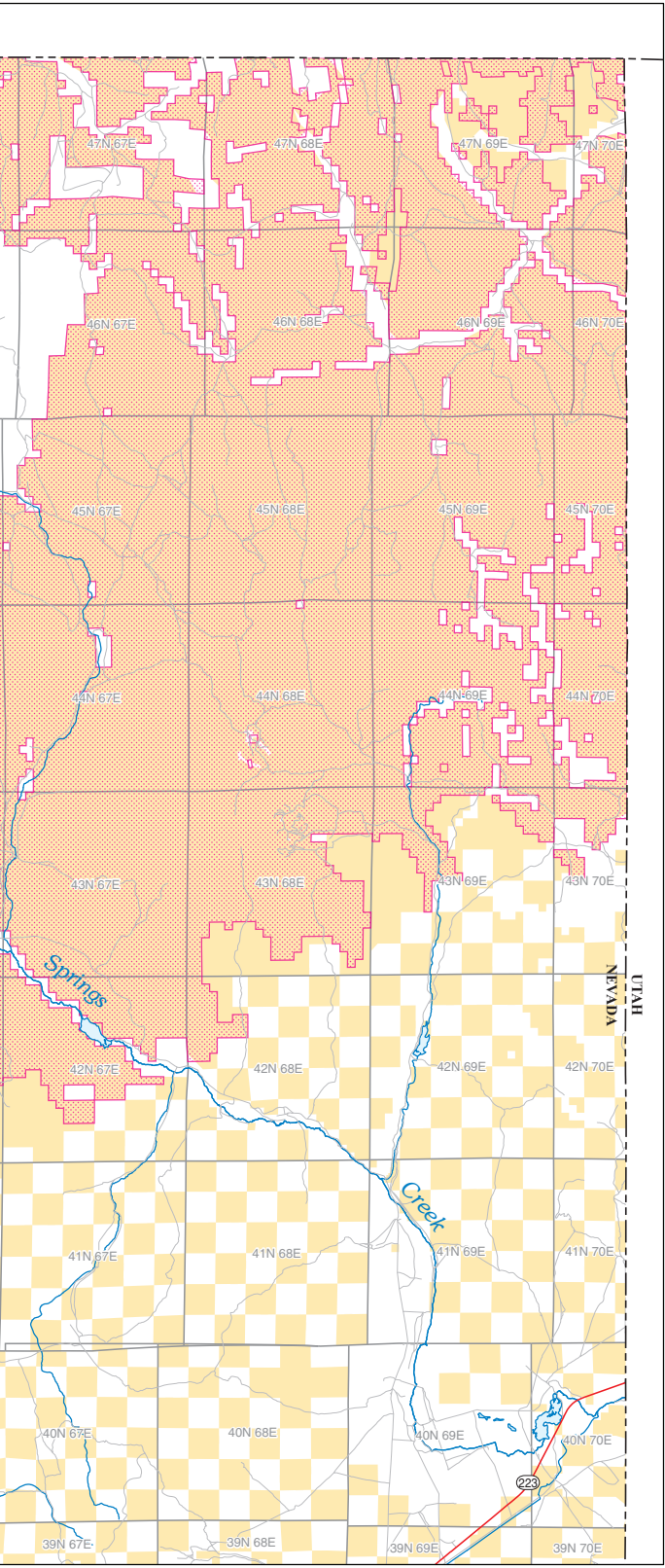
47N 67E
47N 68E
47N 69E
47N 70E
46N 67E
46N 68E
46N 69E
46N 70E
45N 67E
45N 68E
45N 69E
45N 70E
44N 67E
44N 68E
44N 69E
44N 70E
43N 67E
43N 68E
43N 69E
43N 70E
Springs
UTAH
NEVADA
42N 67E
42N 68E
42N 69E
42N 70E
Creek
41N 67E
41N 68E
41N 69E
41N 70E
40N 67E
40N 68E
40N 69E
40N 70E
223
39N 67E
39N 68E
39N 69E
39N 70E